PLANTA EMPLAZAMIENTO GENERAL
ESCALA 1 : 2000

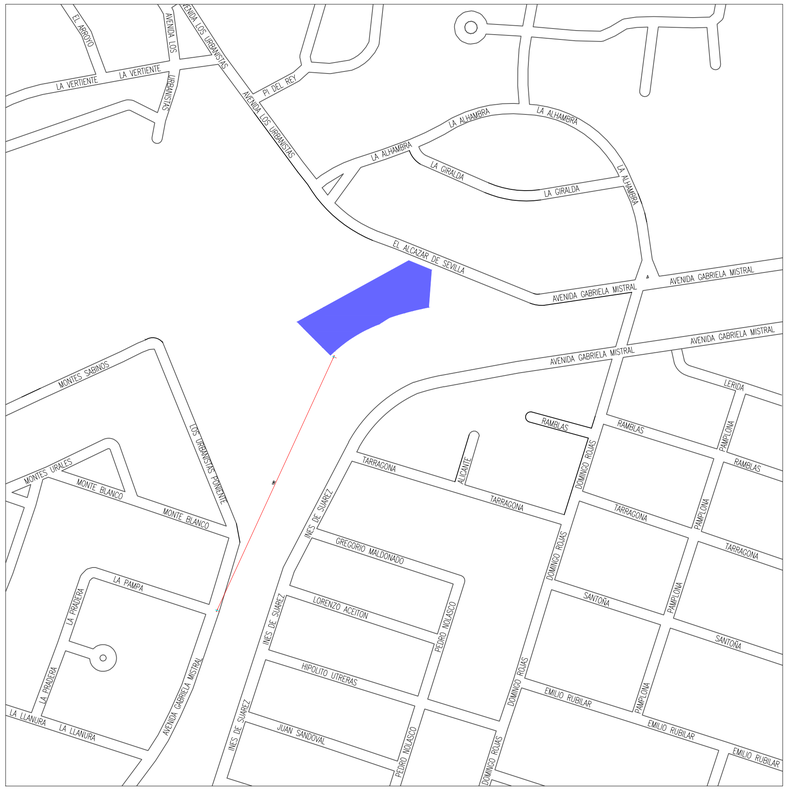

SIMBOLOGIA

- SUELO NATURAL EXISTENTE
- EDIFICACION PROYECTADA
- VEREDA DE HORMIGON EXISTENTE EN BUEN ESTADO
- AREA VERDE EXISTENTE
- CALZADA DE HORMIGON EXISTENTE EN BUEN ESTADO
- VIALIDAD EN CONSTRUCCION
- ARBOL EXISTENTE
- AREA DE INFLUENCIA
- SEÑAL VERTICAL EXISTENTE
- POSTE DE SEÑAL VERTICAL EXISTENTE
- SEÑAL NOMBRE DE CALLES EXISTENTE EN BUEN ESTADO
- LINEA OFICIAL
- LUMINARIA EXISTENTE
- POSTE DE CABLEADO ELECTRICO CON LUMINARIA EN BUEN ESTADO
- POSTE DE CABLEADO ELECTRICO DE HORMIGON EN BUEN ESTADO
- TACHONES EXISTENTES
- TACHAS EXISTENTES
- VALLA DE SEGURIDAD PEATONAL EXISTENTE EN BUEN ESTADO
- VALLA DE SEGURIDAD VEHICULAR EXISTENTE EN BUEN ESTADO
- CUERPO NATURAL DE AGUA EXISTENTE
- DEMARCACION EXISTENTE
- RESALTO EXISTENTE
- CAMARA EXISTENTE

AVENIDA GABRIELA MISTRAL
(Vía Expresa)

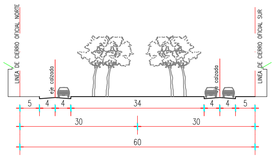

AVENIDA LA ALHAMBRA
(Vía Servicio)

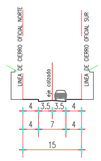

AVENIDA LA ALHAMBRA
(Vía Servicio)

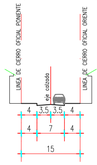

AVENIDA LOS URBANISTAS
(Vía Servicio)

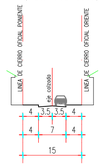

EL ALCÁZAR DE SEVILLA
(Vía Servicio)

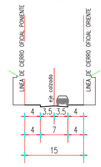

ÁREA DE INFLUENCIA
ESCALA 1 : 4000



PLANTA GENERAL SITUACION ACTUAL S1
ESCALA 1 : 1000

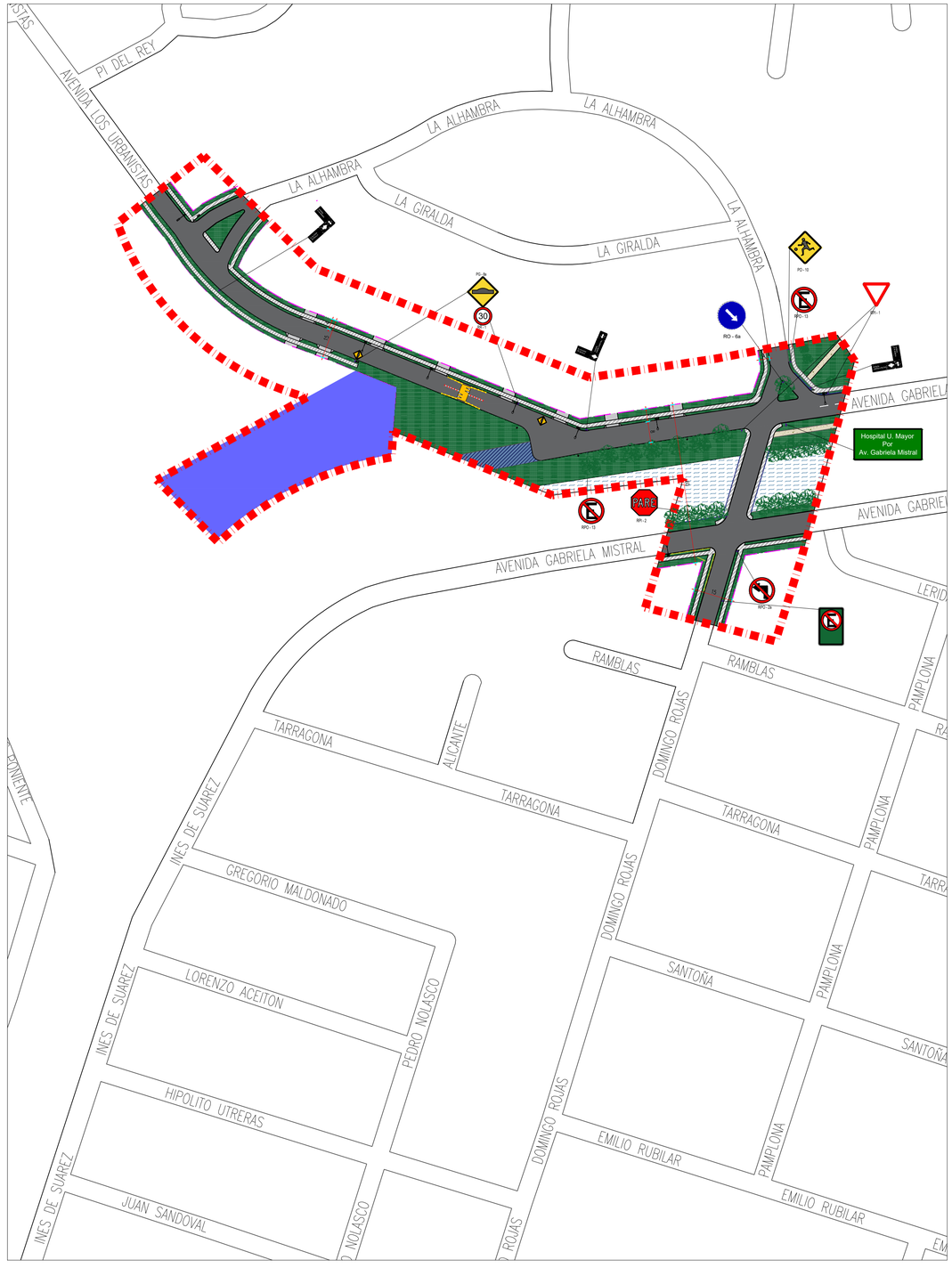

SISTEMA DE EVALUACIÓN DE IMPACTO EN LA MOVILIDAD
"EDIFICIO PARQUE MISTRAL"
PLANO SITUACION ACTUAL
PLANTA GENERAL SITUACION ACTUAL

REGIÓN: LA ARAUCANIA	PROVINCIA: CAUTIN	CÓDIGO:
COMUNA: TEMUCO	DIRECCIÓN:AVENIDA GABRIELA MISTRAL	LAMINA: 01 DE 01

A1

REVISIONES				
MCA	DESCRIPCIÓN	FECHA	POR	V°B°

REVISIONES	
NUMERO	DIBUJOS DE REFERENCIA

AIMIV CONSULTORES

APROBADO POR

AIMIV CONSULTORES SPA
76.314.618-9

GERENTE GENERAL

DIBUJO	A. TAPIA	
PROYECTO	A. TAPIA	
REVISO	J. BIZAMA	
APROBO		
ESCALA INDICADA	COTAS EN:	mt